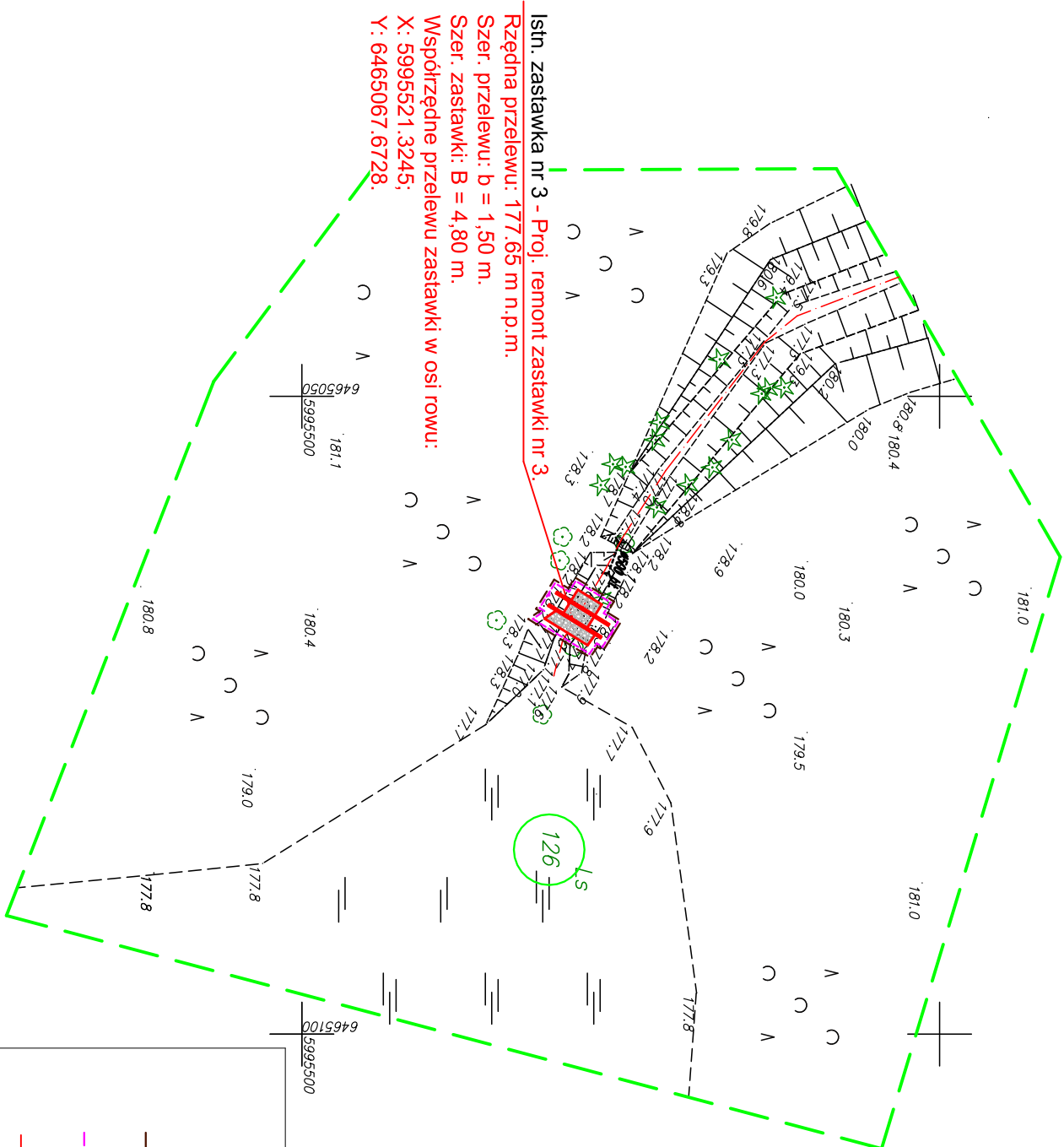


MAPA SYTUACYJNO - WYSOKOŚCIOWA

Nazwa Województwa	Pomorskie
Nazwa Powiatu	Bytowski
Nazwa Gminy	Bytów
Jednostka ewidencyjna	identyfikator
	nazwa
Obręb ewidencyjny	identyfikator
	nazwa
Działka ewidencyjna	Rekowo
Nazwa mapy	2210102_5.0010.126
Skala mapy	1:500
Nazwa układu współrzędnych	2000/18
Układ współrzędnych	posiokąnych płaskich
Wysokość	2000/18
Oznaczenie i informacje o służebnościach gruntowych	PL-EVPEF2007-NH
Mapy wykonana bez ustalenia obciążeń służebnościami gruntowymi ujemnymi w księgach wieczystych	Mapa wykonana bez ustalenia obciążeń służebnościami gruntowymi ujemnymi w księgach wieczystych
Oznaczenie granic obszaru, który był przedmiotem aktualizacji	-----
Elementy, które nie stanowią treści mapy zasadniczej zgodnie z rozporządzeniem w sprawie danych obiektów topograficznych oraz mapy zasadniczej	-----
ARKUSZ MAPY	6.2.15.16.24.1.3, 6.2.15.16.24.3.1
Mapa powstania na podstawie pomiaru bezpośredniego sytuacji no - wysokościowego oraz mapy numerowej pozyskanej z innych źródeł	-----
WZKŁAD. Przebieg granic działek określono na podstawie numerowanej mapy ewidencyjnej	-----
Wzrosty drzew i krzewów wyrażone w metrach i częściach metrowych, podziemnych, które nie były zliczone do inwentaryzacji, lub o których brak jest informacji w planach sytuacyjnych	-----
Stan aktualny na dzień	03.08.2020r.








Istn. zastawka nr 3 - Proj. remont zastawki nr 3
Rzędna przelewu: 177,65 m n.p.m.
Szer. przelewu: b = 1,50 m.
Szer. zastawki: B = 4,80 m.
Współrzedne przelewu zastawki w osi rowu:
X: 5995521.3245;
Y: 6465067.6728.

LEGENDA:

- Diagram illustrating the components of a building's exterior wall and roof, showing the relationship between the investment boundary, the area of influence, and the specific construction elements.

 - remont zastawki
 - granica opracowania = granica inwestycji
 - = obszar oddziaływania inwestycji
 - zasięg uciążliwości (hałas, emisja zanieczyszczeń powietrza, odpady)
 - oś rowu
 - umocnienie w postaci narzutu kamiennego
 - działki objęte inwestycją
 - granice i numery działek











 <p>Fundusze Europejskie Infrastruktura i Środowisko</p>		 <p>Fundusze Europejskie Infrastruktura i Środowisko</p>		 <p>Fundusze Europejskie Infrastruktura i Środowisko</p>		 <p>Fundusze Europejskie Infrastruktura i Środowisko</p>		 <p>Fundusze Europejskie Infrastruktura i Środowisko</p>	
JEDNOŚĆTA PROJEKTOWA:		JEDNOŚĆTA PROJEKTOWA:		JEDNOŚĆTA PROJEKTOWA:		JEDNOŚĆTA PROJEKTOWA:		JEDNOŚĆTA PROJEKTOWA:	
NAZWA INWESTYCJI:		NAZWA INWESTYCJI:		NAZWA INWESTYCJI:		NAZWA INWESTYCJI:		NAZWA INWESTYCJI:	
W OBSZARZE NATURA 2000 PŁYMAJĄCE WSPRY POD REKOWEM PLH20022		W OBSZARZE NATURA 2000 PŁYMAJĄCE WSPRY POD REKOWEM PLH20022		W OBSZARZE NATURA 2000 PŁYMAJĄCE WSPRY POD REKOWEM PLH20022		W OBSZARZE NATURA 2000 PŁYMAJĄCE WSPRY POD REKOWEM PLH20022		W OBSZARZE NATURA 2000 PŁYMAJĄCE WSPRY POD REKOWEM PLH20022	
INWESTOR:		INWESTOR:		INWESTOR:		INWESTOR:		INWESTOR:	
SKARB PAŃSTWA REGIONALNY DYREKTOR OCHRONY ŚRODOWISKA W GDANSKU UL. CHMIELNA 14/67 80-146 GDANSK		SKARB PAŃSTWA REGIONALNY DYREKTOR OCHRONY ŚRODOWISKA W GDANSKU UL. CHMIELNA 14/67 80-146 GDANSK		SKARB PAŃSTWA REGIONALNY DYREKTOR OCHRONY ŚRODOWISKA W GDANSKU UL. CHMIELNA 14/67 80-146 GDANSK		SKARB PAŃSTWA REGIONALNY DYREKTOR OCHRONY ŚRODOWISKA W GDANSKU UL. CHMIELNA 14/67 80-146 GDANSK		SKARB PAŃSTWA REGIONALNY DYREKTOR OCHRONY ŚRODOWISKA W GDANSKU UL. CHMIELNA 14/67 80-146 GDANSK	
NR UMOWY:		NR UMOWY:		NR UMOWY:		NR UMOWY:		NR UMOWY:	
NR 32/2020 Z DNIA 14.07.2020 r.		NR 32/2020 Z DNIA 14.07.2020 r.		NR 32/2020 Z DNIA 14.07.2020 r.		NR 32/2020 Z DNIA 14.07.2020 r.		NR 32/2020 Z DNIA 14.07.2020 r.	
NR PROJEKTU:		NR PROJEKTU:		NR PROJEKTU:		NR PROJEKTU:		NR PROJEKTU:	
2020/14		2020/14		2020/14		2020/14		2020/14	
PROJEKTANT:		PROJEKTANT:		PROJEKTANT:		PROJEKTANT:		PROJEKTANT:	
mgr inż. MICHAŁ PAWLIK		mgr inż. MICHAŁ PAWLIK		mgr inż. MICHAŁ PAWLIK		mgr inż. MICHAŁ PAWLIK		mgr inż. MICHAŁ PAWLIK	
upr. w sp. z o.o. w siedz. w Włocławku, ul. Włocławskiej 105/POCH/18		upr. w sp. z o.o. w siedz. w Włocławku, ul. Włocławskiej 105/POCH/18		upr. w sp. z o.o. w siedz. w Włocławku, ul. Włocławskiej 105/POCH/18		upr. w sp. z o.o. w siedz. w Włocławku, ul. Włocławskiej 105/POCH/18		upr. w sp. z o.o. w siedz. w Włocławku, ul. Włocławskiej 105/POCH/18	
SPRAWODZĄCY:		SPRAWODZĄCY:		SPRAWODZĄCY:		SPRAWODZĄCY:		SPRAWODZĄCY:	
mgr inż. LUKASZ URBANSKI		mgr inż. LUKASZ URBANSKI		mgr inż. LUKASZ URBANSKI		mgr inż. LUKASZ URBANSKI		mgr inż. LUKASZ URBANSKI	
upr. w sp. z o.o. w siedz. w Włocławku, ul. Włocławskiej 105/POCH/18		upr. w sp. z o.o. w siedz. w Włocławku, ul. Włocławskiej 105/POCH/18		upr. w sp. z o.o. w siedz. w Włocławku, ul. Włocławskiej 105/POCH/18		upr. w sp. z o.o. w siedz. w Włocławku, ul. Włocławskiej 105/POCH/18		upr. w sp. z o.o. w siedz. w Włocławku, ul. Włocławskiej 105/POCH/18	
OPRACOWUJĄCY:		OPRACOWUJĄCY:		OPRACOWUJĄCY:		OPRACOWUJĄCY:		OPRACOWUJĄCY:	
mgr inż. ALEKSANDRA GRZEŃSKA		mgr inż. ALEKSANDRA GRZEŃSKA		mgr inż. ALEKSANDRA GRZEŃSKA		mgr inż. ALEKSANDRA GRZEŃSKA		mgr inż. ALEKSANDRA GRZEŃSKA	
TREŚĆ RYSUNKU:		TREŚĆ RYSUNKU:		TREŚĆ RYSUNKU:		TREŚĆ RYSUNKU:		TREŚĆ RYSUNKU:	
PROJEKT ZAGOSPODAROWANIA TERENU		PROJEKT ZAGOSPODAROWANIA TERENU		PROJEKT ZAGOSPODAROWANIA TERENU		PROJEKT ZAGOSPODAROWANIA TERENU		PROJEKT ZAGOSPODAROWANIA TERENU	
DATA:	01.2021 r.	SKALA:	1:500	NR RYS.:	2.2	NR STR.:	13		

ZENERIS PROJEKTY
ZENERIS PROJEKT SP. Z O. O.
UL. PADEREWSKIEGO 7, 61-770 POZNAŃ
ADRES DO KORESPONDENCJI:
UL. PADEREWSKIEGO 8, 61-770 POZNAŃ

GEODEZA UPRAWNIENIY
inż. Przemysław Skrzuta
~~ul. m. 22770~~ tel. 604 508 285

Wykazanie i wyznaczenie wysokości oraz podpię
Szkicanie i wyznaczenie wysokości
Utworzenie Punkty osnowy geodezyjnej na podstawie chronionej na podstawie art.15 ust.3 ustawy z dnia 17 maja 1989r. - Prawo
geodezyjne i Kartograficzne.

ARKISZ MAPY	0.2,15;10.24;1.3; 0.2,15;10.24;3.1
<p>Mapa posiada na podstawie pomiarów bezpośredniego sytuację – wysokościową oraz mapy numeracyjną pozyskaną z PZGiK. Posiada granicę drzewostanu na podstawie numeracyjnej mapy ewidencyjnej.</p> <p>Nie wykazuje się istnienia w terenie innych nie wykazanych na niniejszej mapie urządzeń podziemnych, które nie były zgłoszone do inwentaryzacji, lub o których brak jest informacji w instrukcjach branżowych.</p>	
Stan aktualny na dzień	03.08.2020r.

Oznaczenie granic obszaru, który był przedmiotem aktualizacji	   
Elementy, które nie stanowią treści mapy zasadniczej	  
Elementy, które nie stanowią treści mapy zasadniczej zgodnie z rozporządzeniem w sprawie bazy danych obiektów topograficznych oraz mapy zasadniczej;	  

12	posiokanych płaskich	2000/18
	układu wysokości	PL-EVR/2007-NH
<p>Oznaczenie i informacje o szachach gruntowych mających wpływ na zagospodarowanie gruntów, lokalizowanych w obrębie projektowanej inwestycji</p> <p>Mapa wykonana bez ustalenia obciążen szachach gruntowymi ujętymi w księgach wieczystych</p>		

Obręb ewidencyjny	identyfikator	220102_5_0010
	nazwa	Rekowo
Działka ewidencyjna		220102_5_0010_126
Udział w nieruchomości		11,4200

Nazwa Powiatu	Bytowski	
Nazwa Gminy	Bytów	
Jednostka ewidencyjna	identyfikator	220102_5
	nazwa	Bytów - Obszar Wreński

MAPA SYTUACYJNO - WYSOKOŚCIOWA	
Miejscowość: _____	Parcela: _____